

<p>«СОГЛАСОВАНО»</p> <p>Начальник управления образованием администрации Кирово-Чепецкого района О. В. Склярова</p> <p>" 1 " 09 2022 года</p> 	<p>«УТВЕРЖДАЮ»</p> <p>Директор МКОУ СОШ с.Филиппово Кирово-Чепецкого района О.Н.Лыскова</p> <p>" 01 " сентября 2022 года</p> 
<p>«СОГЛАСОВАНО»</p> <p>Начальник ОГИБДД МО МВД России "Кирово-Чепецкий" А. В. Кротов</p> <p>" 30 " 08 2022 года</p> 	

# ПАСПОРТ

дорожной безопасности образовательной организации

(типовой)

муниципального казенного

общеобразовательного учреждения

средней общеобразовательной школы

**с.Филиппово**

Кирово-Чепецкого района Кировской области

2022

## **Общие сведения**

Муниципальное казенное общеобразовательное учреждение  
средняя общеобразовательная школа с.Филиппово  
Кирово-Чепецкого района Кировской области

Тип ОУ - муниципальное казенное

### **Юридический адрес ОУ:**

613004, Кировская область, Кирово-Чепецкий район,  
с.Филиппово, ул. Заева, 41

### **Фактический адрес ОУ:**

613004, Кировская область, Кирово-Чепецкий район,  
с.Филиппово, ул. Заева, 41

### **Руководители ОУ:**

Директор школы -

Лыскова Ольга Николаевна, тел./факс - 8(83361) 77-1-30

Заместитель директора по учебной работе -

Кожевникова Лидия Николаевна, тел./факс - 8(83361) 77-1-30

Педагог-организатор

Антушева Юлия Викторовна, тел./факс - 8(83361) 77-1-30

### **Ответственные работники муниципального органа образования**

Методист районного методического кабинета -  
тел.8(83361) 4-27-21

### **Ответственные от Госавтоинспекции**

Инспектор по пропаганде БДД - тел. 8(83361) 2-50-26;

Государственный инспектор дорожного надзора -  
тел. 8(83361) 2-50-27

### **Руководитель или ответственный работник дорожно- эксплуатационной организации, осуществляющей содержание УДС**

4-91-04 - первый заместитель главы администрации Кирово-Чепецкого  
района;

Глава сельского поселения Козьминых Александр Аркадьевич,

Тел. 8(83361) 77-224

Дежурный диспетчер АО "Вятавтодор", тел. 8(8332) 47-07-64

**Руководитель или ответственный работник дорожно-эксплуатационной организации, осуществляющей содержание ТСОДД**

Глава сельского поселения Козьминых Александр Аркадьевич,

Тел. 8(83361) 77-224

Дежурный диспетчер АО "Вятавтодор" тел. 8(8332) 47-07-64

**Наличие уголка по БДД** имеется на 1 этаже

*(если имеется, указать место расположения)*

**Наличие класса по БДД** нет

*(если имеется, указать место расположения)*

**Наличие автогородка (площадки) по БДД** нет

**Наличие автобуса в ОУ** имеется

*(при наличии автобуса)*

**Владелец автобуса** Кировское областное государственное образовательное автономное учреждение дополнительного профессионального образования «центр профессиональной подготовки и повышения квалификации кадров»

**Водитель:** Казаков Валерий Васильевич

**Марка автобуса** - ПАЗ -320570-02

**Государственный номер** - В810ХК43

**Время занятий в ОУ:** 8.30ч. – 14.20ч.

**Внеклассные занятия:** 17:00 - 19:00

**Телефоны оперативных служб:**

**МЧС г.Кирова** – 64-45-10;

**Полиция** – 02;

**Участковый** - 8(83361) 7-61-36, 8-9993611348;

**Скорая помощь** - 103

## Содержание

### I. Схемы ОО:

- 1) схема района расположения ОО, пути движения транспортных средств и детей (учеников, обучающихся);
- 2) схема организации дорожного движения в непосредственной близости от образовательного учреждения с размещением соответствующих технических средств, маршруты движения детей и расположение парковочных мест;
- 3) пути движения транспортных средств к местам разгрузки/погрузки и рекомендуемых безопасных путей передвижения детей по территории образовательного учреждения;
- 4) маршруты движения организованных групп детей от ОО к сельскому дому культуры и библиотеке.

### II. Информация об обеспечении безопасности перевозок детей специальным транспортным средством (автобусом).

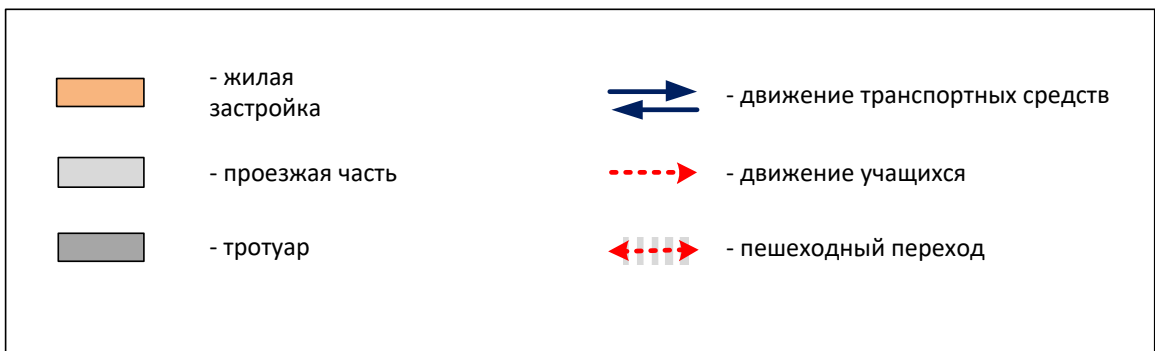
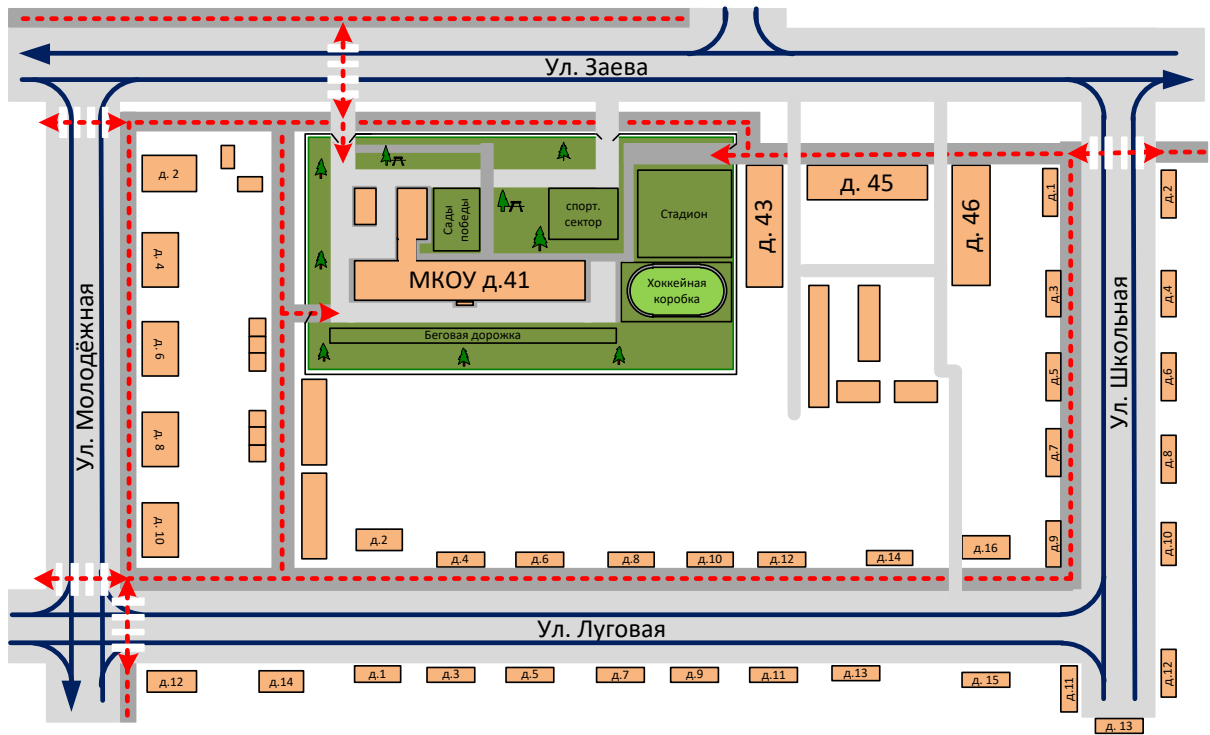
- 1) общие сведения;
- 2) маршрут движения автобуса до ОО;
- 3) безопасное расположение остановки автобуса ОО.

### III. Приложения:

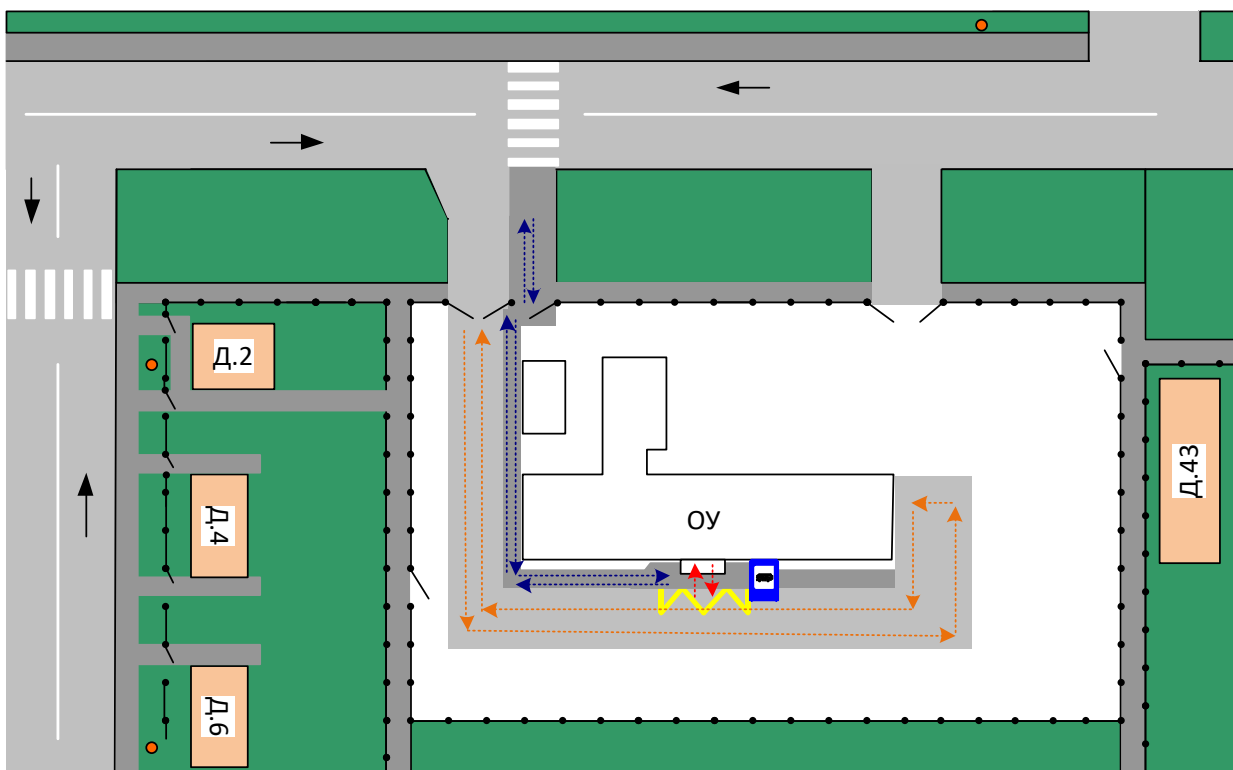
- 1) приложение №1 - маршрут с.Филиппово-д.Марковцы-д.Широковцы-д.Бегичи-с.Филиппово.doc
- 2) Приложение № 2 - телефоны на Схеме безопасного маршрута движения детей в ОО

# І. Схемы ОО.

## 1) Схема района расположения ОО, пути движения транспортных средств и детей (учеников)

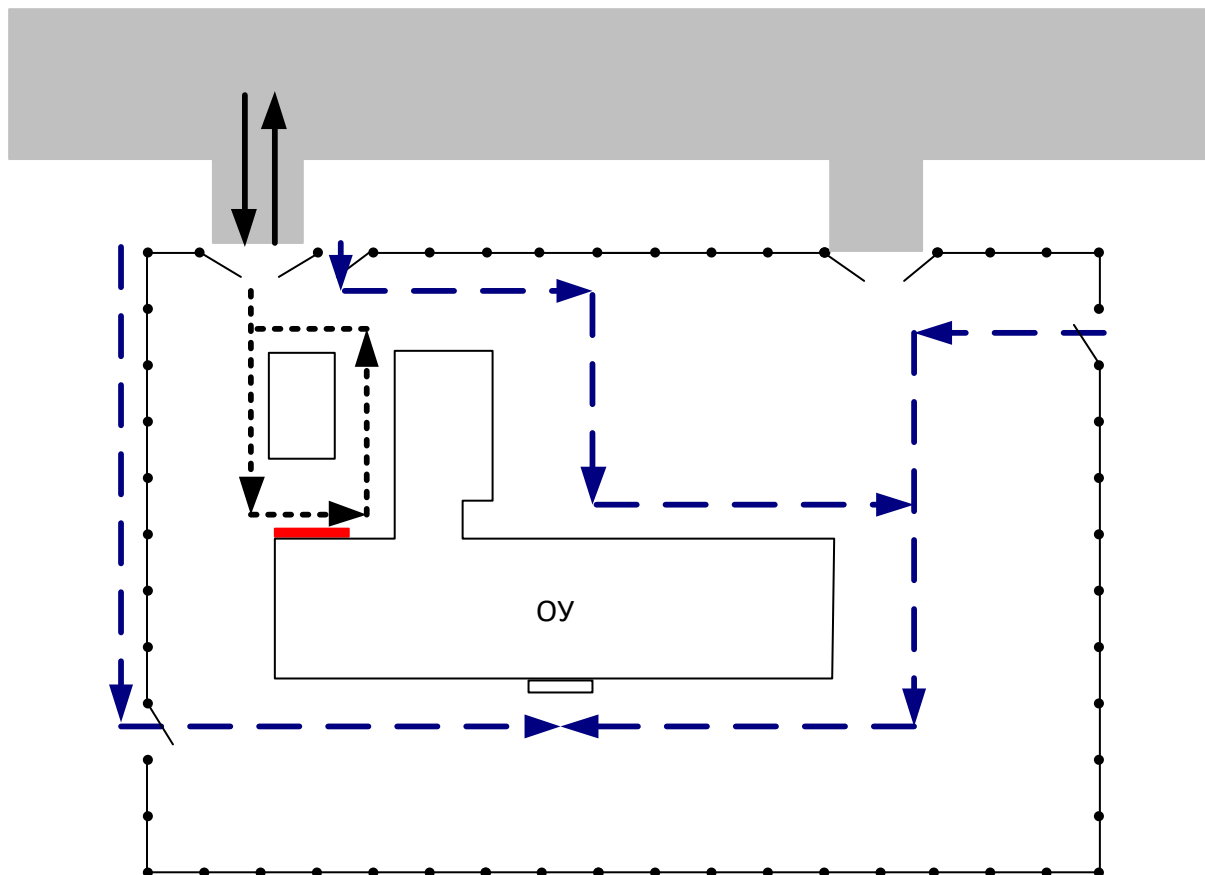


**2) Схема организации дорожного движения в непосредственной близости от образовательного учреждения с размещением соответствующих технических средств, маршруты движения детей и расположение парковочных мест**



- — - ограждение образовательного учреждения и стоянки транспортных средств
- - искусственное освещение
- ➔ - направление движения транспортного потока
- ➔ - направление движения школьного автобуса по территории ОУ
- ➔ - направление движения детей от остановки школьного автобуса
- ➔ - направление движения детей от остановок частных транспортных средств

**3) Пути движения транспортных средств к местам разгрузки/погрузки и рекомендуемые пути передвижения детей по территории образовательного учреждения**



- въезд/выезд грузовых транспортных средств



- движение грузовых транспортных средств по территории образовательного учреждения

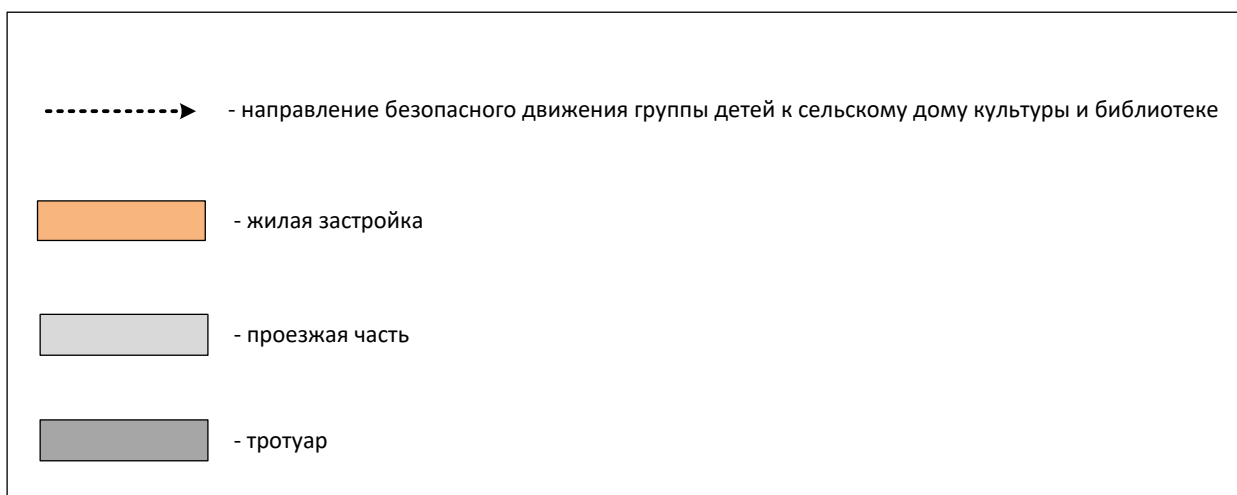
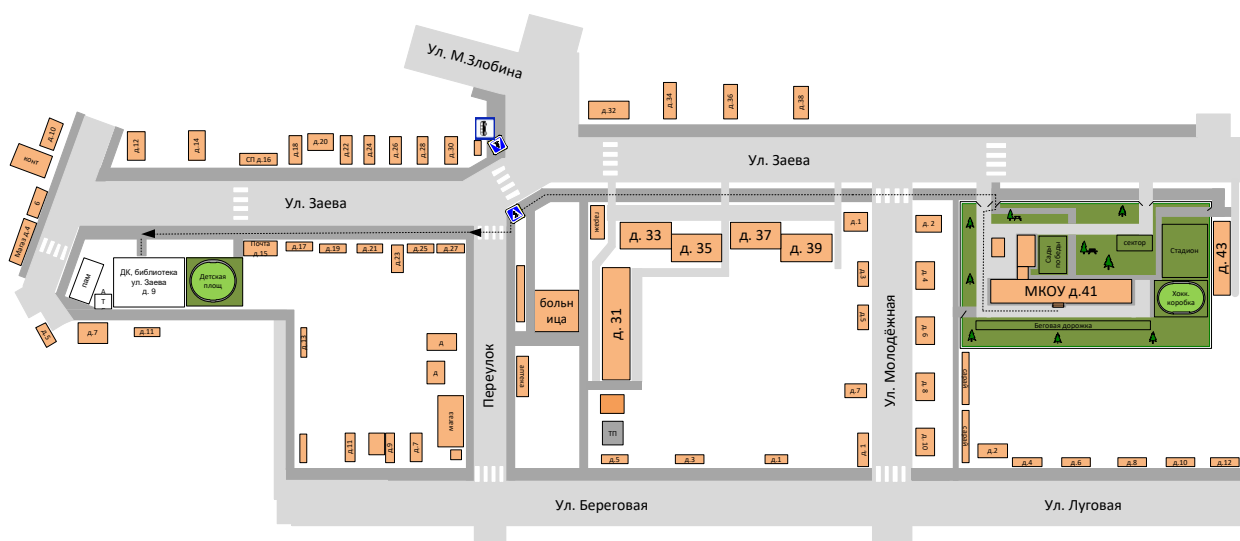


- движение детей и подростков на территории образовательного учреждения



- место разгрузки/погрузки

#### 4) Маршруты движения организованных групп детей от ОО к дому культуры и библиотеке



## II. Информация об обеспечении безопасности перевозок детей специальным транспортным средством (автобусом).

### 1) Общие сведения

Марка: ПАЗ -320570-02

Модель: ПАЗ -320570-02

Государственный регистрационный знак: В810ХК43

Соответствие конструкции требованиям, предъявляемым к школьным автобусам: соответствует



## 1. Сведения о водителе автобуса

Фамилия, имя, отчество	Принят на работу	Стаж в категории D	Дата предстоящего мед. осмотра	Период проведения стажировки	Повышение квалификации	Допущенные нарушения ПДД
Казаков Валерий Васильевич	23.08.21	31 год	май 2023 года	С 23.08.2021 по 25.08.2021	18.09.2021	-

## 2. Организационно-техническое обеспечение

1) Лицо, ответственное, за обеспечение безопасности дорожного движения: Бузмакова Татьяна Викторовна, назначена 6 октября 2011 года, приказ № 01-14/22, прошла аттестацию в 2016 году, удостоверение № 437840 от 23.12.2016 г.

2) Организация проведения предрейсового медицинского осмотра водителя: осуществляет КОГБУЗ «Кирово-Чепецкая ЦРБ» (Овчинникова Надежда Григорьевна) на основании договора о проведении предрейсового и послерейсового медицинского осмотра, действительного до 31.12.2022 г..

3) Организация проведения предрейсового технического осмотра транспортного средства: осуществляет Бушуев Анатолий Васильевич, автомеханик АО «Дороничи», на основании приказа №01-14/21 от 06.10.2011 г., прошел аттестацию на соответствие должности механика в 2017 г., удостоверение № 437997 от 14.04.2017 г.

4) Дата очередного технического осмотра: 01.10.2022 г.

5) Место стоянки автобуса в нерабочее время: Охраняемая стоянка АО «Дороничи» с.Филиппово

Меры, исключающие несанкционированное использование: наличие тахографа и системы слежения Glonass.

## 3. Сведения о владельце

Юридический адрес владельца  
613004, Кировская область, Кирово-Чепецкий район,  
с.Филиппово, ул.Заева, 41

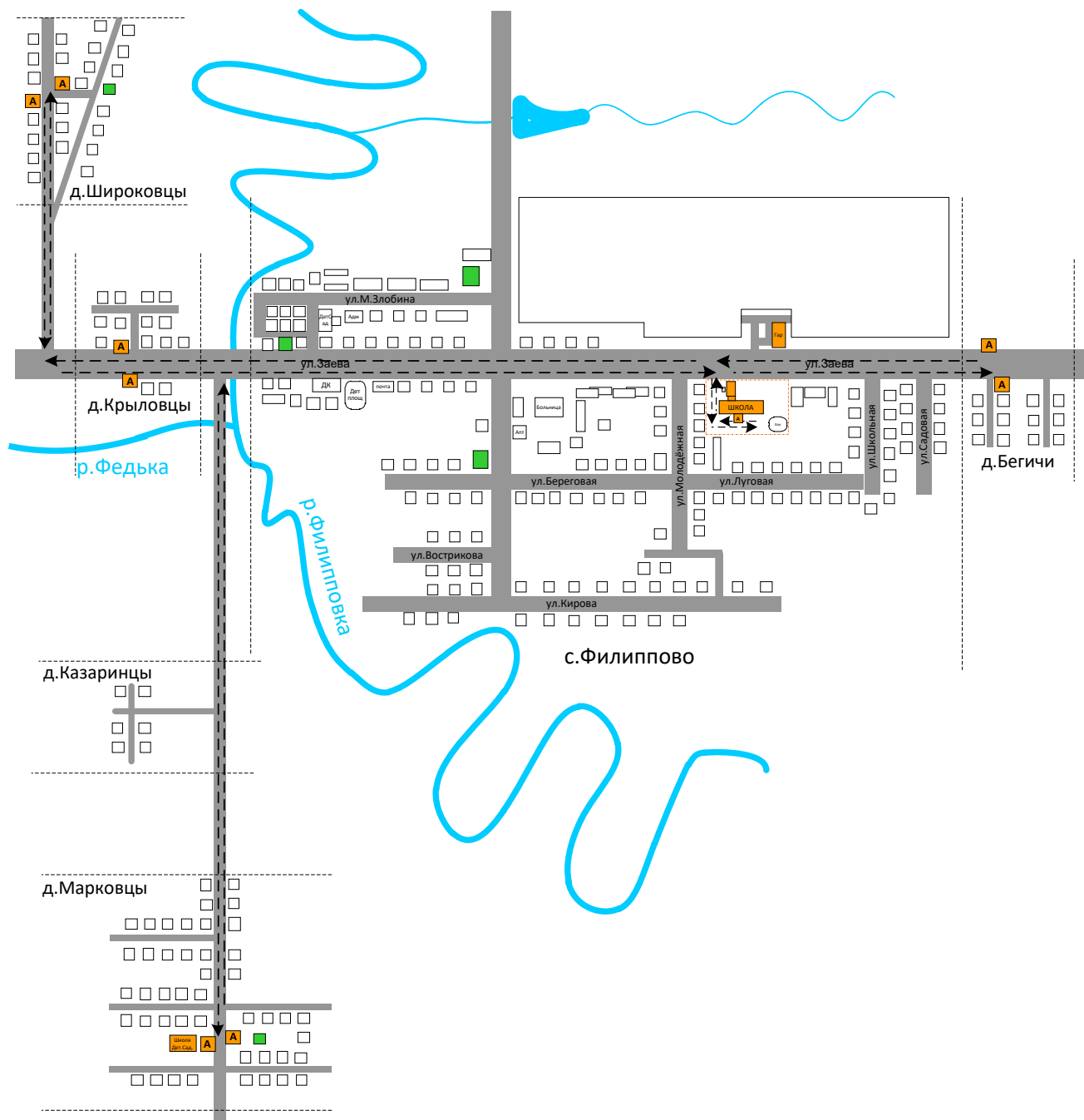
Фактический адрес владельца  
613004, Кировская область, Кирово-Чепецкий район,  
с.Филиппово, ул.Заева, 41

Телефон ответственного лица  
директор школы – Лыскова Ольга Николаевна - 8(83361)77-130,  
водитель школьного автобуса – Казаков Валерий Васильевич- 8(83361)77-  
130,

**4. Сведения об организациях, осуществляющих перевозку детей  
специальным транспортным средством (автобусом) - нет**

**5. Сведения о ведении журнала инструктажа - имеется**

## 2) Маршрут движения автобуса ОО



- Маршрут движения школьного автобуса



- Гараж школьного автобуса

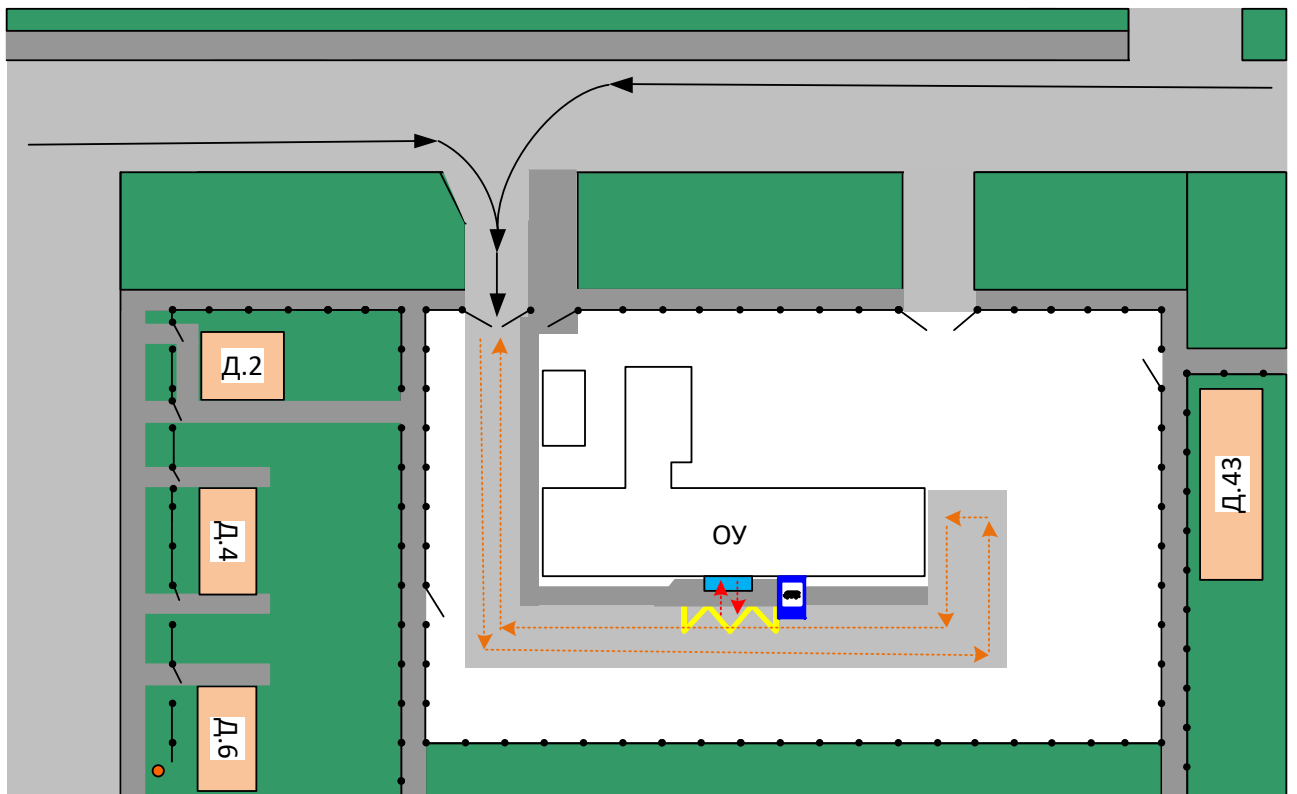


- Остановка школьного автобуса (место посадки/высадки детей)



- Ограждение территории школы

### 3) Безопасное расположение остановки автобуса у ОУ



●— - ограждение образовательного учреждения и стоянки транспортных средств

—▶ - направление движения школьного автобуса

—▶ - направление движения школьного автобуса по территории ОУ

—▶ - направление движения детей от остановки школьного автобуса

■ - место посадки/высадки детей и подростков

**Автотранспортное предприятие:  
Муниципальное казенное общеобразовательное учреждение  
средняя общеобразовательная школа села Филиппово  
Кирово-Чепецкого района Кировской области**

Утверждаю.

Директор

школы \_\_\_\_\_ В.С.Солоницына

29 августа 2014 года

**Паспорт автобусного маршрута №1  
с. Филиппово – д. Марковцы – д.Бегичи –  
д.Широковцы – с. Филиппово  
(наименование маршрута)**

**Вид маршрута: пригородный**

**Паспорт автобусного маршрута №1**  
**с. Филиппово – д. Марковцы – д.Бегичи – д.Широковцы**  
**– с. Филиппово**

**Общий маршрут движения подвоза учащихся**  
**в школу и из школы:**

**Гараж – д. Марковцы – школа – д. Бегичи – школа –**  
**д.Широковцы – школа – гараж;**

**Гараж – школа – д. Бегичи – школа – д.Широковцы – школа –**  
**д. Марковцы – гараж.**

**Маршрут движения 1, 2:**

**1) гараж – т д. Марковцы – школа.**

**2) гараж – школа - д. Марковцы – гараж.**

**Протяженность маршрута:**

1) 12 км;

2) 12 км.

**Описание маршрута:**

**1) гараж – д. Марковцы – школа;**

Выезд из гаража на ул.Заева, правый поворот.

Через 450 м. – перекресток в с. Филиппово

Через 500 м. – крутой спуск с поворотом к мосту реки  
Филипповка, сужение на мосту через р.Филипповка.

Через 300 м. – левый поворот на дорогу к д. Марковцы.

Через 100 м. – сужение на мосту через р.Федька.

Через 10 км. 600 м. – остановка автобуса в д. Марковцы, посадка  
пассажиров, разворот автобуса.

Через 10 км. 600 м. – сужение на мосту через р.Федька.

Через 100 м. – правый поворот на мост через р.Филипповка.

Через 300 м. – мост через р. Филипповка с крутым подъемом  
протяженностью 250 м.

Через 500 м. – перекресток в с. Филиппово.

Через 300 м. – правый поворот к месту разворота автобуса на  
территории школы, разворот, остановка, высадка пассажиров.

**2) школа – д. Марковцы – гараж;**

Выезд из гаража на ул.Заева, правый поворот.

Через 200 м. – левый поворот к месту разворота автобуса на  
территории школы, разворот, остановка, посадка пассажиров.

Через 100 м. – выезд от школы на ул. Заева, левый поворот.

Через 300 м. – перекресток в селе Филиппово.  
Через 500 м. – крутой спуск с поворотом к мосту реки Филипповка, сужение на мосту через р.Филипповка.  
Через 300 м. – левый поворот на дорогу к д. Марковцы.  
Через 100 м. – сужение на мосту через р.Федька.  
Через 10 км. 600 м. – остановка автобуса в д. Марковцы, высадка пассажиров, разворот автобуса.  
Через 11 км. 900 м. - въезд автобуса на место стоянки в гараж.

### **Маршрут движения 3, 4:**

**3) гараж –д. Бегичи - школа– гараж;**

**4) гараж –школа - д. Бегичи – гараж.**

### **Протяженность маршрута:**

3) 6 км;

4) 6 км.

### **Описание маршрута:**

**1) гараж –д. Бегичи - школа– гараж;**

Выезд из гаража на ул.Заева, левый поворот.

Через 2000 м. – первая остановка в д.Бегичи, посадка пассажиров

Через 700 м. – правый поворот к месту разворота и остановки автобуса.

Через 100 м. – разворот, вторая остановка в д. Бегичи, посадка пассажиров.

Через 100 м. – левый поворот на главную дорогу.

Через 2800 м. – левый поворот к месту разворота автобуса на территории школы, разворот, остановка, высадка пассажиров.

Через 100 м. – правый поворот на главную дорогу

Через 200 м. – левый поворот, въезд автобуса на место стоянки в гараж.

**1) гараж –д. Бегичи - школа– гараж;**

Выезд из гаража на ул.Заева, правый поворот.

Через 200 м. – левый поворот к месту разворота автобуса на территории школы, разворот, остановка, посадка пассажиров.

Через 100 м. – правый поворот на главную дорогу

Через 2100 м. – первая остановка в д.Бегичи, высадка пассажиров

Через 700 м. – правый поворот к месту разворота и остановки автобуса.

Через 100 м. – разворот, вторая остановка в д. Бегичи, высадка пассажиров.

Через 100 м. – левый поворот на главную дорогу.

Через 2700 м. – левый поворот, въезд автобуса на место стоянки в гараж.

### **Маршрут движения 5, 6:**

5) гараж – д. Широковцы - д. Крыловцы - школа – гараж;

6) гараж – школа - д. Крыловцы - д. Широковцы – гараж.

### **Протяженность маршрута:**

5) 10 км;

6) 10 км.

### **Описание маршрута:**

**1) гараж – д. Широковцы - д. Крыловцы - школа – гараж;**

Выезд из гаража на ул. Заева, правый поворот.

Через 450 м. – перекресток в с. Филиппово

Через 500 м. – крутой спуск протяженностью 250 м. с поворотом к мосту реки Филипповка, сужение на мосту через р. Филипповка, сужение на мосту через р. Филипповка.

Через 350 м. – опасные повороты перед д. Крыловцы протяженностью 100 м.

Через 950 м. – правый поворот на второстепенную дорогу к д. Широковцы.

Через 900 м. – опасные повороты протяженностью 100 м.

Через 1500 м. – остановка в д. Широковцы, посадка пассажиров.

Через 1400 м. - опасные повороты протяженностью 100 м.

Через 950 м. – левый поворот с выездом на главную дорогу.

Через 200 м. – первая остановка в д. Крыловцы, посадка пассажиров.

Через 600 м. – вторая остановка в д. Крыловцы, посадка пассажиров.

Через 200 м. - опасные повороты протяженностью 100 м.

Через 300 м. – мост через р. Филипповка с крутым подъемом протяженностью 250 м.

Через 500 м. – перекресток в с. Филиппово.

Через 300 м. – правый поворот к месту разворота автобуса на территории школы, разворот, остановка, высадка пассажиров.

**2) гараж – школа - д. Крыловцы - д. Широковцы – гараж.**

Выезд из гаража на ул. Заева, правый поворот.



Через 200 м. – левый поворот к месту разворота автобуса на территории школы, разворот, остановка, посадка пассажиров.  
Через 100 м. – выезд от школы на ул. Заева, левый поворот.  
Через 300 м. – перекресток в селе Филиппово.  
Через 500 м. – крутой спуск протяженностью 250 м. с поворотом к мосту реки Филипповка, сужение на мосту через р.Филипповка, сужение на мосту через р.Филипповка.  
Через 350 м. – опасные повороты перед д. Крыловцы протяженностью 100 м.  
Через 150 м. – первая остановка в д. Крыловцы, высадка пассажиров.  
Через 600 м. – вторая остановка в д. Крыловцы, высадка пассажиров.  
Через 200 м. – правый поворот на второстепенную дорогу к д. Широковцы.  
Через 900 м. – опасные повороты протяженностью 100 м.  
Через 1500 м. – остановка в д. Широковцы, высадка пассажиров.  
Через 1400 м. - опасные повороты протяженностью 100 м.  
Через 900 м. – левый поворот с выездом на главную дорогу.  
Через 1000 м. - опасные повороты протяженностью 100 м.  
Через 300 м. – мост через р. Филипповка с крутым подъемом протяженностью 250 м.  
Через 500 м. – перекресток в с. Филиппово.  
Через 500 м. – левый поворот, въезд автобуса на место стоянки в гараж.

**Период работы – с 1 сентября по 20 июня каждый учебный год.**

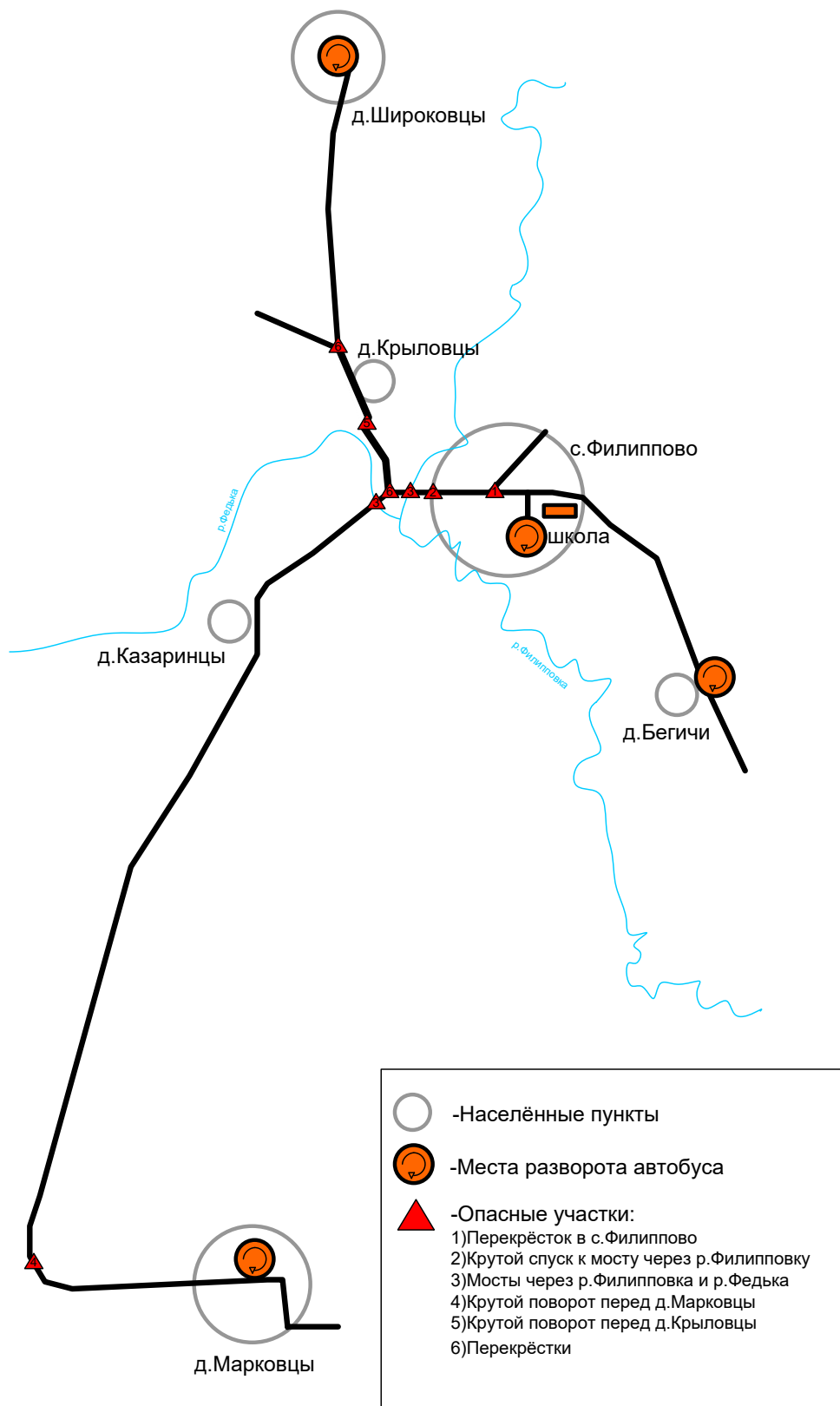
**Дата открытия и основание – 1 сентября 2014 года, приказ директора школы № 01-14/66 от 29 августа 2014 года.**

**Согласовано.**

**Начальник ОГИБДД МО МВД России «Кирово-Чепецкий»**

\_\_\_\_\_/ И.А.Игошин ./

**Схема маршрута школьного автобуса ПАЗ-4234 В002ОТ  
с указанием опасных мест  
с. Филиппово – д.Марковцы – д. Крыловцы –  
- д. Широковцы – с. Филиппово**



**Характеристика дороги на маршруте  
с.Филиппово – д.Марковцы – д.Бегичи – д.Широковцы  
– с. Филиппово**

Категория дороги: II.

Ширина проезжей части: 6-8 метров.

Тип покрытия дороги: асфальто-бетонное.

**Сведения о трассе маршрута**

Кем обслуживается дорога	К-Чепецкий ПДУ-2160, Просницкий дорожный отдел
Наличие мостов (на каком километре, грузоподъемность)	Мост через р.Филипповку – на 2 и 23 км., 100 тонн; Мост через реку Федьку – на 2 и 22 км., 110 тонн.
Наличие железнодорожных переездов	отсутствуют
На каких остановочных пунктах имеются съездные площадки	Съездные площадки отсутствуют.
Наличие разворотных площадок на конечных пунктах	Имеются у школы, на конечном пункте в д. Марковцы, в д. Бегичи у второй остановки, в д.Широковцы круговая дорога.

**График движения автобуса  
при организации подвоза учащихся  
из д. Марковцы, д.Бегичи,  
д.Крыловцы, д.Широковцы  
в школу и обратно:**

- 7<sup>10</sup> – выезд из гаража в д. Марковцы.
  - 7<sup>30</sup> – прибытие в д. Марковцы, посадка учащихся.
  - 7<sup>50</sup> – прибытие в с.Филиппово, высадка учащихся у школы.
  - 8<sup>00</sup> – прибытие в д. Бегичи, посадка учащихся.
  - 8<sup>05</sup> – прибытие в с.Филиппово, высадка учащихся у школы.
  - 8<sup>15</sup> – прибытие в д. Крыловцы, посадка учащихся.
  - 8<sup>20</sup> – прибытие в д. Широковцы, посадка учащихся.
  - 8<sup>30</sup> – прибытие в с.Филиппово, высадка учащихся у школы.
  - 8<sup>35</sup> – постановка автобуса в гараж.
- 
- 13<sup>20</sup> – выезд из гаража в школу, посадка учащихся.
  - 13<sup>30</sup> – выезд с учащимися из школы в д. Широковцы, д. Крыловцы, д. Бегичи.
  - 13<sup>35</sup> – прибытие в д. Бегичи, высадка учащихся.
  - 13<sup>45</sup> – прибытие в д. Крыловцы, высадка учащихся.
  - 13<sup>55</sup> – прибытие в д. Широковцы, высадка учащихся.
  - 14<sup>20</sup> – выезд с учащимися из школы в д.Марковцы
  - 14<sup>45</sup> – прибытие в д. Марковцы, высадка учащихся.
  - 15<sup>10</sup> – прибытие в с. Филиппово, постановка автобуса в гараж

**Акт**  
**обследования маршрута движения №1**  
**с. Филиппово – д. Марковцы – д.Бегичи – д.Широковцы – с.**  
**Филиппово**  
**школьного автобуса ПАЗ – 320570-02**

« 24 » августа 2022 года

Мы, ниже подписавшиеся, глава администрации Кирово-Чепецкого района Елькин С.В., механик ответственный за выпуск автобуса на линию Бушуев Анатолий Васильевич, ответственный за безопасность дорожного движения школьного автобуса Антушева Юлия Викторовна, директор МКОУ СОШ с.Филиппово Солоницына Вера Степановна провели обследование маршрута движения школьного автобуса ПАЗ 320570-02, перевозящего учащихся МКОУ СОШ с.Филиппово.

Маршрут движения:

Гараж – д.Марковцы – школа – д.Бегичи – школа – д.Широковцы – школа – гараж.

Гараж – школа – д.Марковцы – школа – д.Бегичи – школа – д.Широковцы – гараж.

На маршруте движения имеется:

1. Дорожные знаки.
2. Дорожное полотно и места остановок регулярно очищаются от снега.
3. Опасные участки:
  - перекресток в селе Филиппово.
  - крутой спуск к мосту через р. Филипповку.
  - сужение дороги на мостах через реку Филипповку и реку Федьку
  - Опасные повороты.

Опасные участки нанесены на схему маршрута №1 движения автобуса. Паспорт маршрута и график движения автобуса находятся у водителя.

Акт подписали:

\_\_\_\_\_ (Елькин С.В.)  
\_\_\_\_\_ (Бушуев А.В.)  
\_\_\_\_\_ (Бузмакова Т.В.)  
\_\_\_\_\_ (Солоницына В.С.)

## Приложение 2

### Телефоны на Схеме безопасного маршрута движения детей в ОО:

4-91-04 Иванов Павел Владимирович, заместитель главы администрации Кирово-Чепецкого района по вопросам жизнеобеспечения;

2-50-27 государственный инспектор дорожного надзора отделения ГИБДД МО МВД России "Кирово-Чепецкий";

8(8-33-61)77-224 Козьминых Александр Аркадьевич - глава сельского поселения.

